



Araba/Álava en EUROPA

PROGRAMAS EUROPEOS
DE COOPERACIÓN DE LA
DIPUTACIÓN FORAL DE ÁLAVA




Europar Batasuna
Unión Europea

araba  álava
foru aldundia diputación foral



Catedral de Santa María, Vitoria-Gasteiz



Embalse de Ullibarri-Gamboa

Índice

Situación geográfica	3
Araba/Álava en cifras	4
Indicadores	5
Economía	5
Territorio de Cultura	6
Territorio de Biodiversidad	8
La Diputación Foral de Álava	9
Fondos Europeos en la Diputación Foral de Álava	10
Cómo contactar	12

Situación geográfica

NUTS 3

ARABA/ÁLAVA =
1 de las
3 provincias
del País Vasco

Araba/Álava es una de las tres provincias [NUTS 3] que componen la Comunidad Autónoma del País Vasco [NUTS 2].

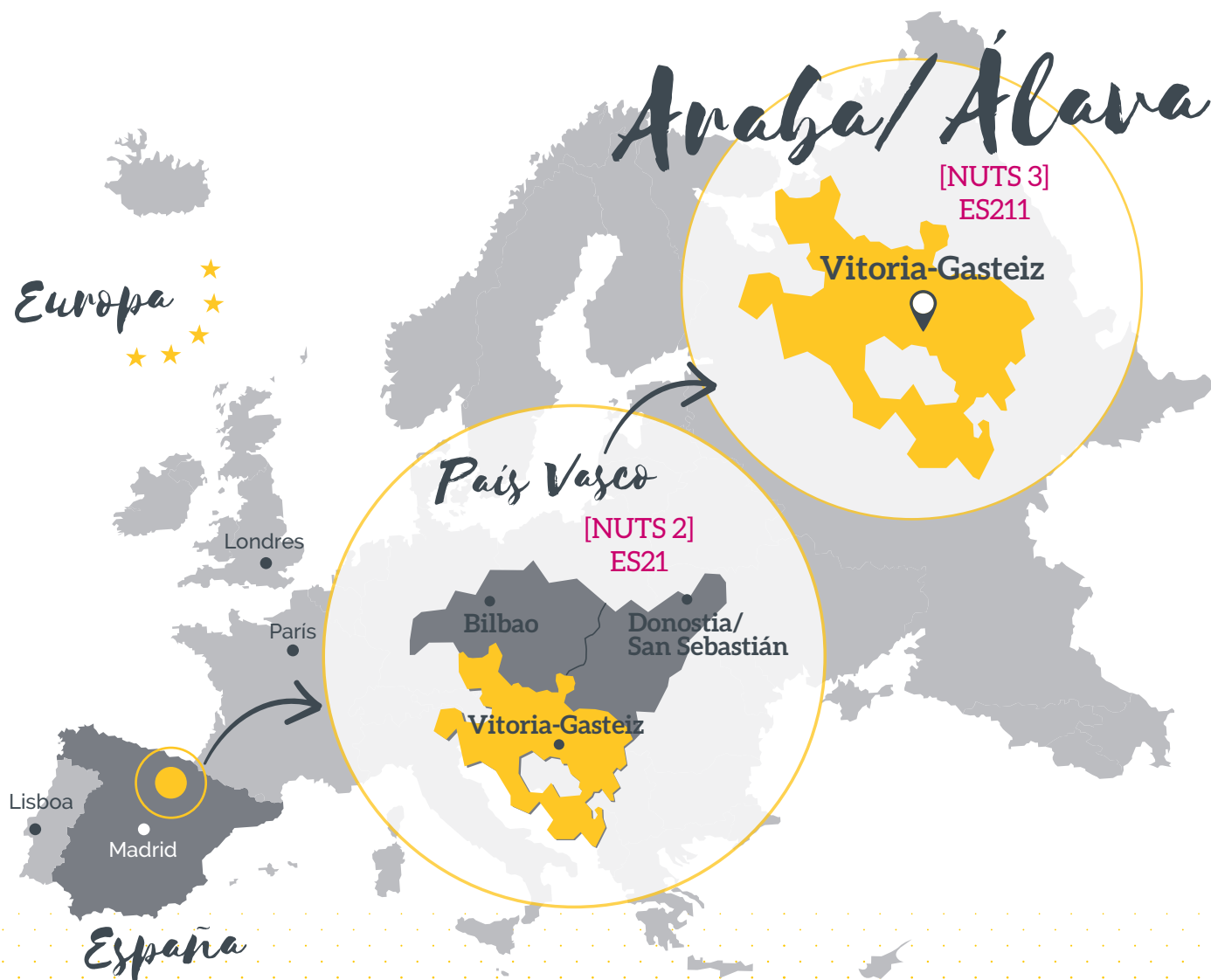
araba / álava
foru aldundia diputación foral

La Diputación Foral de Álava ejerce el gobierno y la administración de la provincia.

17

Comunidades
Autónomas

España está estructurada en 17 Comunidades Autónomas [regiones NUTS 2]; una de ellas es el País Vasco.





Red viaria de Araba/Álava



Elciego, Rioja Alavesa



Dolmen La Chabola de la Hechicera

Araba/Álava en cifras

Denominación oficial:

Araba/Álava

División administrativa:
7 cuadrillas



subdivididas en
51 municipios

3.037 km²

de superficie,
la más grande
del País Vasco



Capital:

Vitoria-Gasteiz

246.149
habitantes (2019)

327.967
habitantes (2019)



Idiomas oficiales:
español y euskera



Parque Tecnológico de Álava, Miñano



Campo de cereales en Araba/Álava

INDICADORES

Economía

Araba/Álava es una de las tres provincias españolas con mayor renta per cápita.

Datos económicos

Datos 2018 (%)	Araba Álava	CAPV	España	UE-28
PIB por habitante en PPC	125 (1)	117	91	100

Fuentes: EUROSTAT, INE, EUSTAT.
(1) Estimado

por sectores

Valor Añadido Bruto (%)

Datos corrientes 2018	Araba Álava	CAPV	España	UE-28
Agricultura	1,8	1	3	1,6
Industria	32,8	24,3	15,7	18,7
Construcción	4,8	5,8	6,5	5,7
Servicios	60,5	68,9	74,9	73,9

Fuentes: EUROSTAT, INE, EUSTAT.

Zona de alta concentración de infraestructuras de transporte



Red Viaria
1.456 Km

104,23 km de autovías y carreteras de doble calzada,

75 km de autopistas de peaje,

1.276,77 km de carreteras convencionales.



VIT

Vitoria International Airport (VIT).
4º en importancia de carga en España.



BIO

Aeropuerto de Bilbao (BIO).
Situado a 72 km.



Puerto marítimo de Bilbao.
Situado a 79 km.

Principales infraestructuras industriales

PARQUES EMPRESARIALES
en los que participa Álava Agencia de Desarrollo y su superficie neta industrial:

ARASUR
757.116 m²

PARQUE TECNOLÓGICO DE ÁLAVA
607.482 m²

CENTRO DE TRANSPORTES DE VITORIA
584.710 m²

ARABAKO INDUSTRIALDEA S.A.
121.122 m²

18 POLÍGONOS INDUSTRIALES
promovidos por Álava Agencia de Desarrollo

5.040.637 m²
de superficie neta industrial

CENTROS TECNOLÓGICOS:

- Fundación Leia Centro de Desarrollo Tecnológico.
- Fundación CTA Centro de Tecnologías Aeronáuticas.
- Centro de Tecnologías Energéticas.
- European Virtual Engineering (EUVÉ).
- Neiker Tecnalia
- Tecnalia Research & innovation
- CIC Energigune
- Basque Cybersecurity Centre
- Basque Pharamalabs 4.0



Museo BIBAT, Vitoria-Gasteiz



El Camino Ignaciano



Museo Artium, Vitoria-Gasteiz

INDICADORES

Territorio de **Cultura**

+ de 20 espacios culturales

donde adentrarse en la historia y la cultura

- BIBAT, Museo de Arqueología-Museo Fournier de Naipes de Álava.
- Museo de Bellas Artes de Álava.
- Museo de Ciencias Naturales de Álava.
- Museo de Armería de Álava.
- Poblado de La Hoya.
- Ciudad romana de Iruña-Veleia.
- Conjunto Monumental de Kexaa-Quejana.
- Conjunto Monumental de Varona.
- Sala América.
- Archivo del Territorio Histórico de Álava.
- Casa de Cultura Ignacio Aldecoa-Kultur Etxea.
- Fundación Artium, Centro- Museo Vasco de Arte Contemporáneo.
- Fundación Valle Salado.
- Fundación Catedral Santa María.

Patrimonio arqueológico e histórico-arquitectónico

VALLE SALADO DE AÑANA

Paisaje salino único en el mundo formado por miles de plataformas o eras, manantiales, canales, pozos y almacenes.

YACIMIENTOS ROMANOS

como la Ciudad-Romana de Iruña-Veleia, asentamientos prehistóricos, parques y monumentos megalíticos como el Dolmen de 'La Chabola de la Hechicera'; arquitectura religiosa románica y gótica, palacios y casas solariegas renacentistas.



Cruce de caminos



EL CAMINO DE SANTIAGO

Por Araba/Álava transcurre la que fue una de las primeras grandes rutas europeas, el Camino de Santiago.

EL CAMINO IGNACIANO

Recrea el viaje de Ignacio de Loyola, fundador de la Compañía de Jesús, en 1522 desde Azpeitia hasta Manresa.



Conjunto Monumental de Kexaa-Quejana



Museo de Ciencias Naturales de Álava

INDICADORES

Territorio de Cultura

Cultura del vino



El mundo del vino tiene uno de sus epicentros en Araba/Álava, donde se produce el vino de **Rioja Alavesa** que posee reconocimiento internacional.

Además, el paisaje del vino y el viñedo de Rioja Alavesa está calificado como **Conjunto Monumental** por su destacada diversidad cultural, donde es posible encontrar desde manifestaciones megalíticas hasta bodegas vanguardistas.



Viñedos en Rioja Alavesa

Catedral de Santa María y Casco Histórico de Vitoria-Gasteiz

CONJUNTO MONUMENTAL DESDE 1997

PATRIMONIO DE LA HUMANIDAD 2015
(Camino de Santiago interior del Norte).

Universidad del País Vasco
Euskal Herriko Unibertsitatea

CAMPUS DE ARABA/ÁLAVA:



8 centros.
27 titulaciones.
8.000 alumnos/as.

Festivales internacionales 

- Música Antigua
- Música Coral
- De Órgano
- Jazz
- Rock
- Teatro
- Teatro en la calle
- Vídeo
- Danza

Premio Unión Europea de Patrimonio Cultural / Premios Europa Nostra concedidos a Araba/Álava:

2015

Valle Salado de Añana.

2010

Murallas de Vitoria-Gasteiz.

2002

Plan Director de Restauración de la Catedral de Santa María.



Embalse de Ullibarri-Gamboa



Proyecto LIFE OREKA MENDIAN



Visión europeo

INDICADORES

Territorio de Biodiversidad

Espacios que dependen de la Diputación Foral de Álava:

Centros de Interpretación

- Casa del Parque - Parketxe de: IZKI. GORBEIA. VALDEREJO. AIZKORRI-ARATZ.
- Centro de Interpretación en el Parque Provincial de Garaio (Parque Ornitológico de Mendixur).
- Museo del Agua.

Centro de Recuperación de Fauna Silvestre de Martioda, pionero en el Estado.



Vitoria-Gasteiz

La única ciudad de España con el premio **EUROPEAN GREEN CAPITAL**.

La primera ciudad en España en adoptar la **AGENDA 21**.

25 áreas de Espacio Natural Protegido **Red Natura 2000**

28,2 % de Araba/Álava

10,3 % de Araba/Álava

5 Parques Naturales
2 Biotopos protegidos
10 Árboles singulares

12,7 % de Araba/Álava

5 ZEPA
Zonas de Especial Protección para las Aves

27 % de Araba/Álava

24 ZEC
Zonas Especiales de Conservación

4 humedales incluidos en RAMSAR
(734 hectáreas)

Paisajes catalogados

57 % de Araba/Álava

6 Paisajes singulares
56 Paisajes sobresalientes

Red corredores ecológicos

29 % de Araba/Álava

Itinerarios verdes
1.100 km gestionados por la Diputación Foral de Álava

Parques Provinciales

2

(Landa y Garaio) cuyas playas poseen el galardón de **BANDERA AZUL**



Diputación Foral de Álava



Servicio de Asuntos Europeos, Diputación Foral de Álava

La Diputación Foral de Álava

Posición de la Diputación Foral de Álava en el marco administrativo español:



Principales Competencias



MEDIO AMBIENTE

- Medio Ambiente y Paisaje.
- Conservación de la Naturaleza.
- Espacios Naturales.
- Biodiversidad y especies protegidas de fauna y flora.

- Desarrollo de infraestructuras industriales y de servicios.
- Emprendimiento empresarial.

FOMENTO DEL EMPLEO Y TURISMO

- Planes y programas de Formación y Empleo.
- Turismo y artesanía.

AGRICULTURA

- Agricultura y ganadería.
- Desarrollo rural.
- Viticultura y Enología.
- Montes.

INFRAESTRUCTURAS VIARIAS Y MOVILIDAD

- Carreteras.
- Transportes.

SERVICIOS SOCIALES

- 3ª Edad, infancia y familia.
- Discapacidad.
- Personas en riesgo de exclusión.

HACIENDA

- Competencias fiscales exclusivas.
- Administración tributaria.

CULTURA

- Patrimonio Histórico – Arquitectónico.
- Patrimonio Arqueológico
- Museos (BIBAT - Museo Fournier de Naipes y Museo de Arqueología, Museo de Bellas Artes, Museo de Ciencias Naturales, Museo de Armería y Museo Diocesano de Arte Sacro).
- Restauración de los bienes culturales del Patrimonio de Araba/Álava.
- Bibliotecas.
- Difusión Cultural.
- Juventud.

DESARROLLO ECONÓMICO

- Desarrollo tecnológico, innovación y competitividad empresarial.
- Promoción económica y cooperación empresarial.



Presupuesto 2020: 2.664.580 €
Plantilla 2020: 988 personas



Proyecto HABIOS



Valle Salado de Añana, Salinas de Añana

Fondos Europeos en la Diputación Foral de Álava

Últimos Proyectos

La Diputación Foral de Álava ha venido participando activamente en diversos Programas e Iniciativas europeas:



1

PROGRAMAS DE COOPERACIÓN TERRITORIAL EUROPEA INTERREG
(Desarrollo y liderazgo de proyectos)

EAS

Sistema de Indicadores del Euskera.
INTERREG POCTEFA 2014-2020

ECOGYP

Servicios ecosistémicos proporcionados por las aves necrófagas hacia los hábitats de montaña y las actividades ganaderas.
INTERREG POCTEFA 2014-2020

ECOSAL

Ecoturismo en salinas del Atlántico.
INTERREG ESPACIO ATLÁNTICO 2007-2013

WILDLIFE ECONOMY


La naturaleza como una alternativa económica viable
INTERREG EUROPE 2014-2020

GREEN

Gestión y puesta en red de los Espacios Naturales del Pirineo
INTERREG POCTEFA 2014-2020

HABIOS

Preservar y gestionar los hábitats de la avifauna bio-indicadora de los Pirineos
INTERREG POCTEFA 2014-2020



Proyecto NANO-CATHEDRAL



Proyecto AQUILA-a-LIFE

2

OTRAS CONVOCATORIAS Y PROGRAMAS: LIFE, HORIZON 2020 y ERASMUS+

PROGRAMA ERASMUS+

TransForm@

Game based learning course to boost digital transformation of rural commerce sector.

B-Mentor

Mentoring strategies to boost WBL in the tourism sector.

DIGCONSUM

Empoderamiento de la población adulta europea proporcionándoles competencias digitales en el campo del consumo digital.

PROGRAMA LIFE

LIFE BONELLI

Recuperación integral de las poblaciones de Águila de Bonelli en España.

LIFE LUTREOLA SPAIN

Nuevos enfoques en la conservación del visón europeo en España.

LIFE OREKA MENDIAN

Conservación y Gestión de Pastos de Montaña en el País Vasco.

LIFE URBAN KLIMA 2050

Estrategia de Cambio Climático del País Vasco – KLIMA 2050 en el ámbito urbano

AQUILA – a – LIFE

Recuperación del águila de Bonelli en el Mediterráneo occidental.

PROGRAMA HORIZONTE 2020

NANO – CATHEDRAL

Nanomateriales para la Conservación del Patrimonio arquitectónico Europeo, desarrollado por investigación de litotipos característicos.

COLLECTIONCARE

Servicio innovador y económico para la conservación preventiva mediante la monitorización individual de objetos culturales durante su exhibición, almacenamiento, manipulación y transporte.

3

POLÍTICA REGIONAL EUROPEA (desde el año 1989), a través del **FEDER, FSE, Fondo de Cohesión** e **Iniciativas Complementarias**.



info en:
'Europa ha estado aquí (proyectos 2000-2020)'
Publicación editada por la Diputación Foral de Álava.



(descarga de folleto)

Servicio de Asuntos Europeos
Diputación Foral de Álava
coopeu@coopeu.araba.eus



araba  **álava**
foru aldundia diputación foral

Cómo contactar



coopeu@coopeu.araba.eus



+34.945. 18.18.18 ▶ ext. 4139



Servicio de Asuntos Europeos
Diputación Foral de Álava
C/ Samaniego, 14 - 4ª planta
01008 Vitoria-Gasteiz (Araba/Álava)
España